

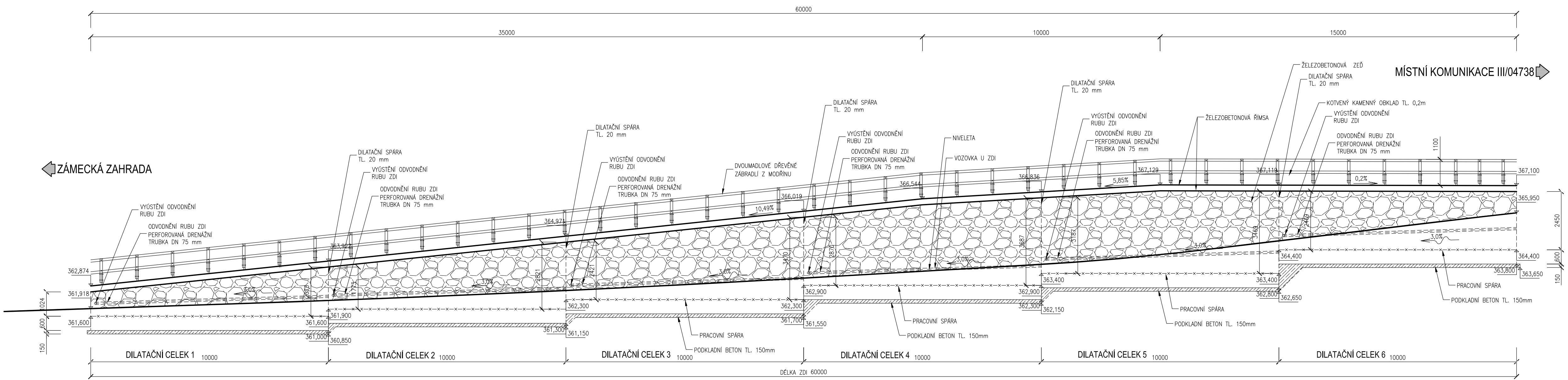
BETONY DLE ČSN EN 206 A TKP 18-2:
C12/15 X0 PODKLADNÍ BETON
C25/30 XA1 ZÁKLADY
C30/37 XF3 DRÍK ZDI
C30/37 XF4 ŘÍMSY

OCEL B 500B

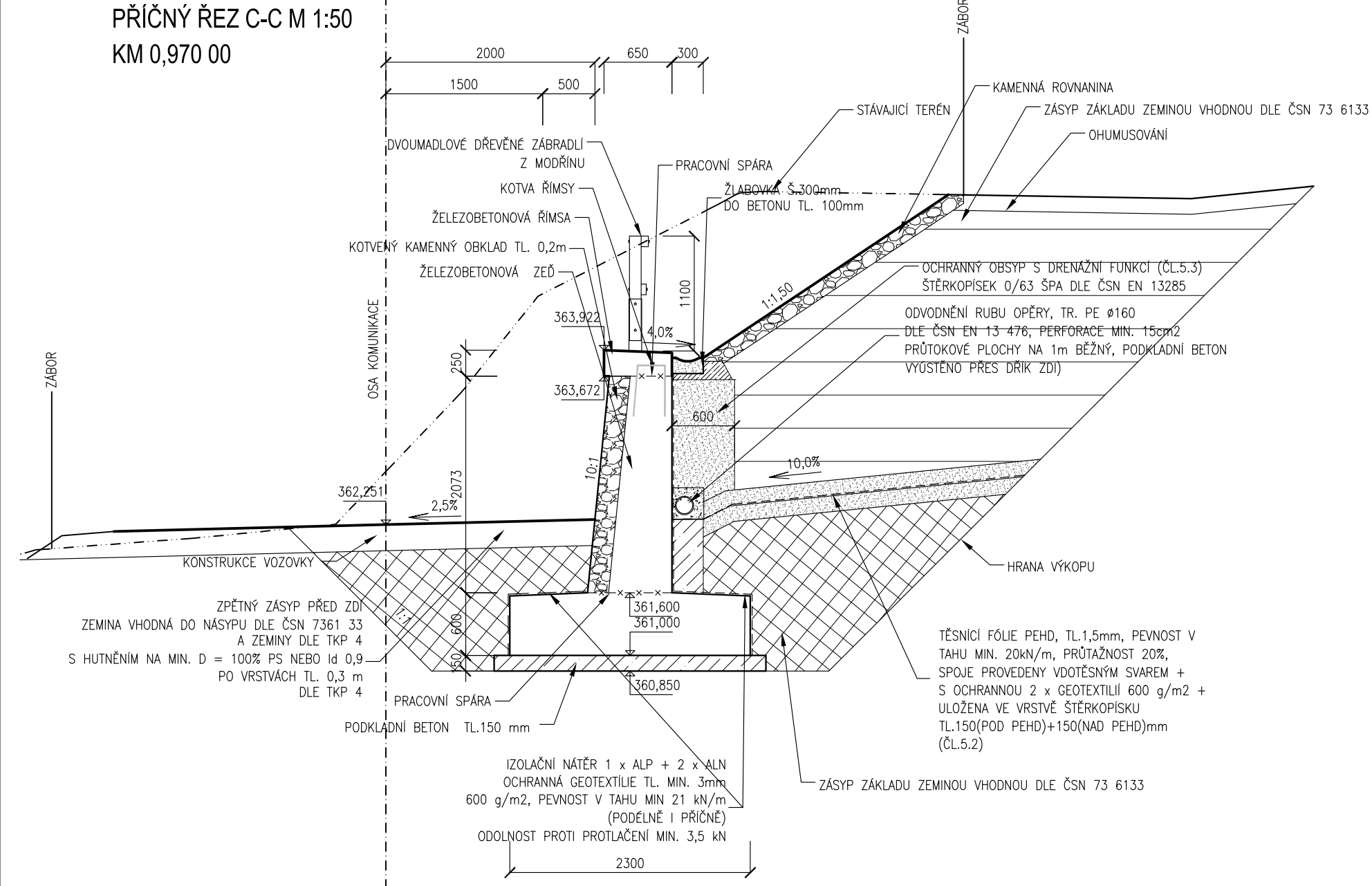
UPOZORNĚNÍ:

—PŘED ZAČÁTKEM PROVÁZENÍ ZEMNÍCH PRACÍ BUDOU VEŠKERÉ INŽENÝRSKÉ SÍTĚ VYTVOŘENY A OCHRANĚNY

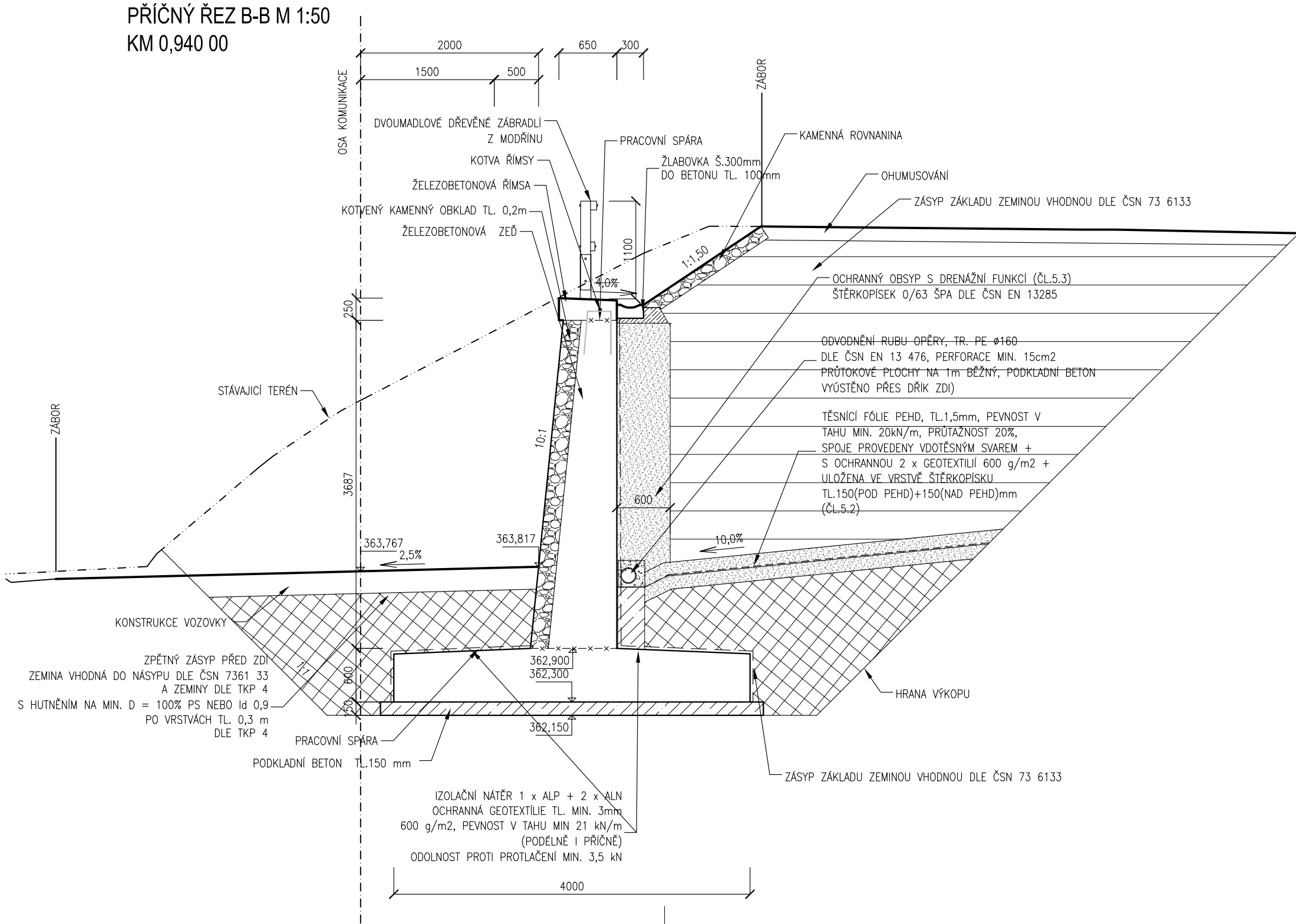
ROZVINUTÝ POHLED P1 V LÍCI DRÍKU ZDI M 1:100



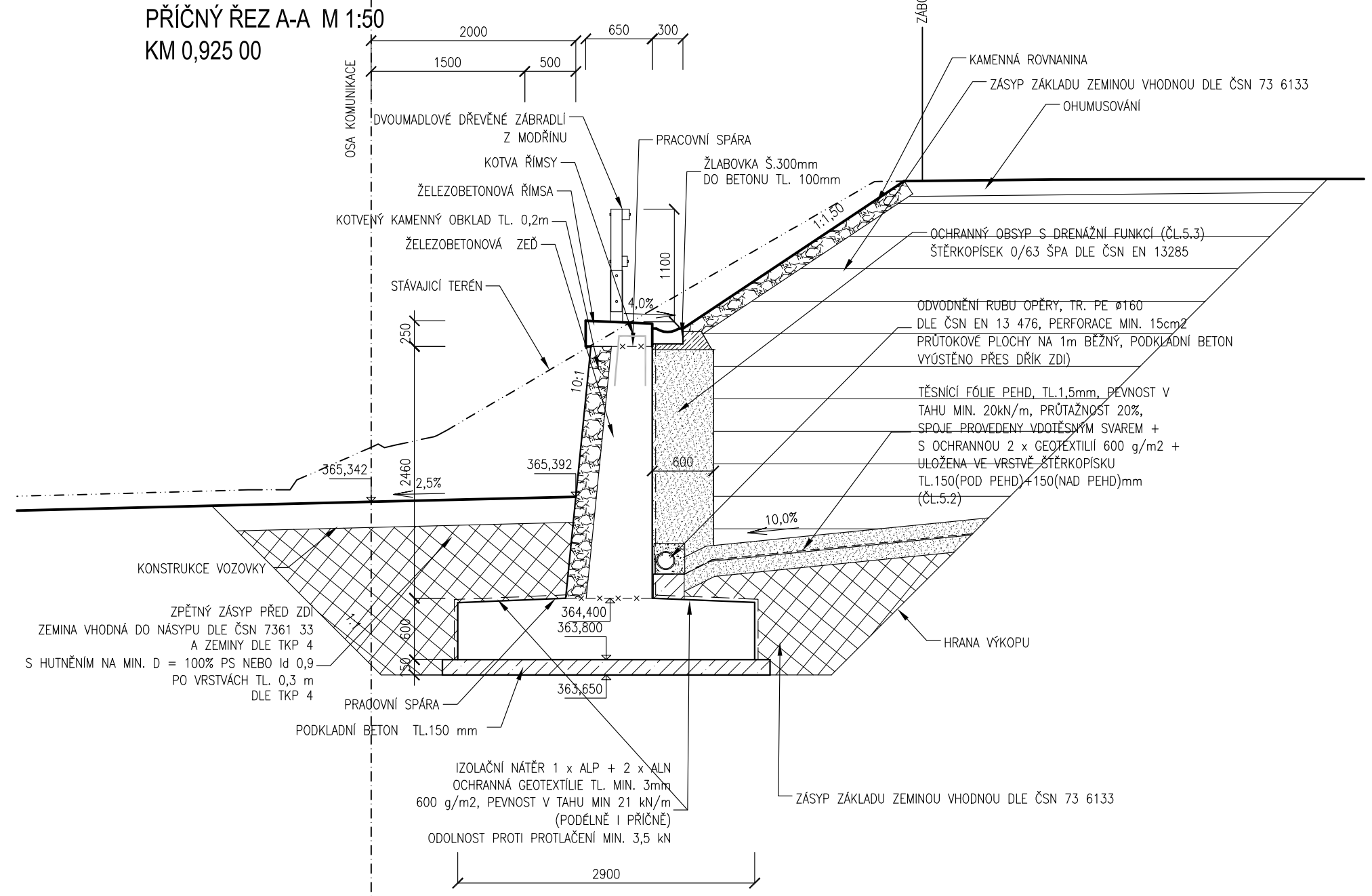
PRÍČNÝ ŘEZ C-C M 1:50
KM 0,970 00



PRÍČNÝ ŘEZ B-B M 1:50
KM 0,940 00



PRÍČNÝ ŘEZ A-A M 1:50
KM 0,925 00



ZMĚNA VÝKRESU:				
Č. ZMĚNY	PŘEDMĚT ZMĚNY	ZMĚNU PROVEDL	PODPIS	DATUM ZMĚNY
1				
2				
3				

SO 102

SOÚRADNICOVÝ SYSTÉM: JTSK				
VÝŠKOVÝ SYSTÉM: B.p.v.				
VEDOUcí PROJEKTANT - HP		ING. MARTIN STÁNEK		
ZODPOVĚDNÝ PROJEKTANT		ING. PETR PCHÁLEK		
VYPRACOVAL		ING. RADKA PEČINKOVÁ		
KONTROLOVAL		ING. ZDENĚK LEGERSKÝ		
KŘÍŽ, MĚR, OBČ		KRAJ MORAVSKOSLEZSKÝ, FULNEK, OKRES NOVÝ JiČÍN		
OBJEDNATEL, INVESTOR		STATNÍ POZEMKOVÝ ÚŘAD, NOVÝ JiČÍN		
NÁZEVE AKCE: REALIZACE SZ KOPŮ V KÚ FULNEK I ETAPA				
C - STAVEBNÍ ČÁST				
NÁZEVE OBJEKTU: SO 102 - HLAVNÍ POLNÍ CESTA C3 A C5				
NÁZEVE VÝKRESU: PŘEHLEDNÉ VÝKRESY ÚHLOVÉ ZDI				
DATUM		04/2018		
FORMÁT		10x44		
MĚRÍTKO		1:100,50		
STUPĚN		DSP+PDS		
ZAK. ČÍSLO		180028		
C. SOUPRAVY		C. VÝKRESU		
		06		